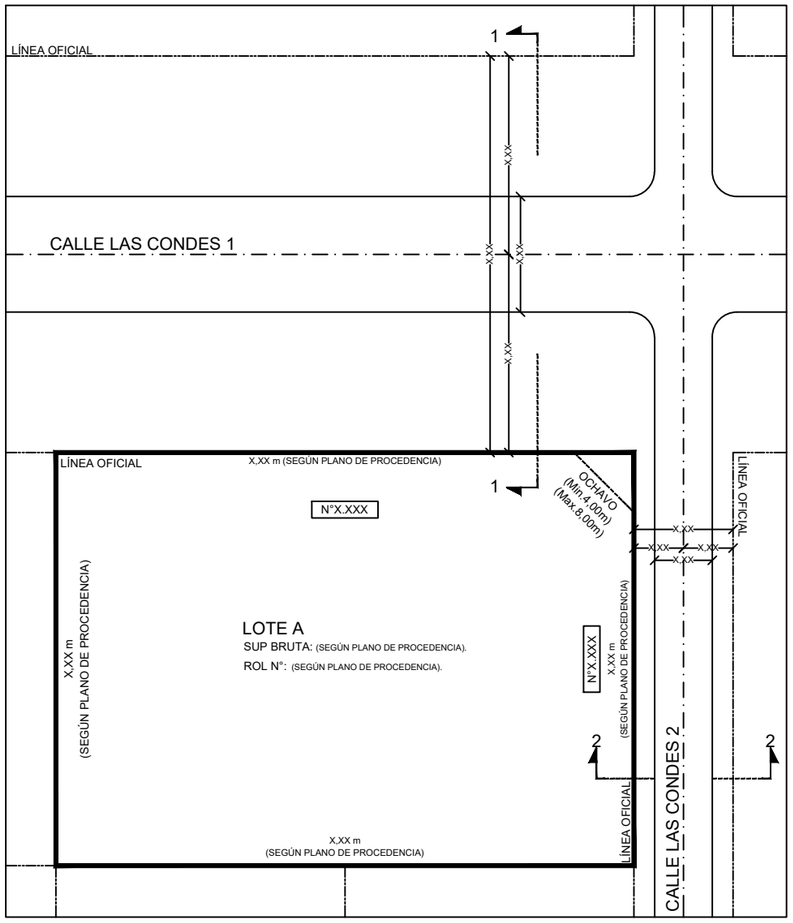

SITUACION ANTERIOR
Esc.(CLARA Y LEGIBLE)

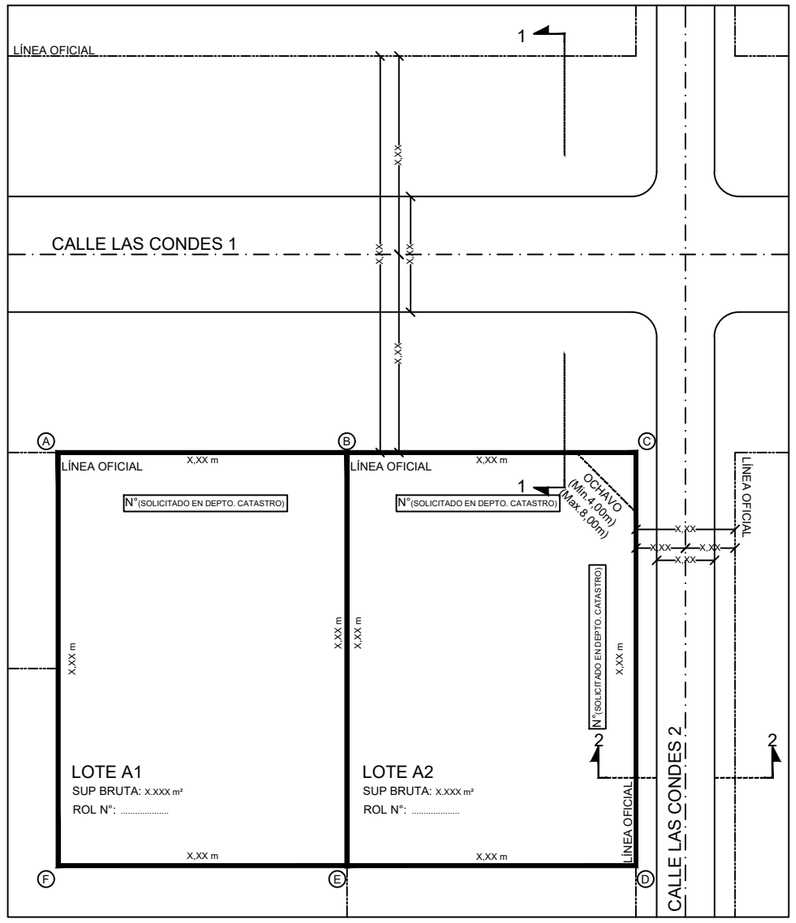

SITUACION ACTUAL
Esc.(CLARA Y LEGIBLE)

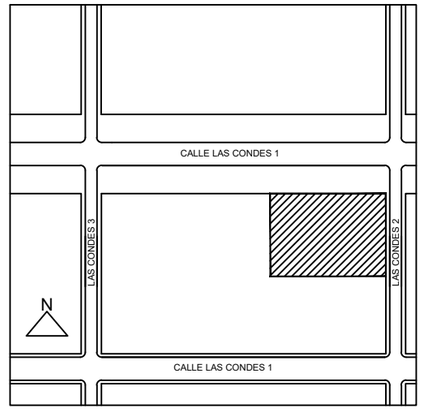

PLANO DE UBICACIÓN
Esc.(CLARA Y LEGIBLE)

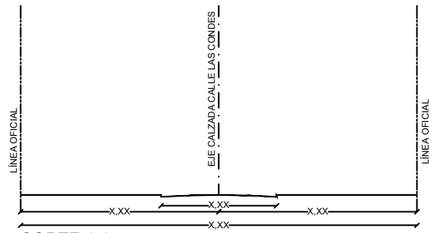

CORTE 1-1
PERFIL CALLE LAS CONDES 1
Esc.(CLARA Y LEGIBLE)



CORTE 2-2
CALLE LAS CONDES 2
Esc.(CLARA Y LEGIBLE)

PROCEDENCIA LOTE A:
PLANO..... APROBADO POR (DECRETO/RESOLUCIÓN/SECCIÓN) ... N°... DE FECHA.....

CUADRO DE SUPERFICIES			
SITUACIÓN ANTERIOR			
LOTE	DIRECCIÓN	ROL	SUP. BRUTA
A	LAS CONDES 1 N°X.XXX LAS CONDES 2 N°X.XXX	SEGÚN PLANO PROCEDENCIA	X.XXX m²
SITUACIÓN ACTUAL			
LOTE	DIRECCIÓN	ROL	SUP. BRUTA
A1	LAS CONDES 1 N°(DEPTO CATASTRO)	.....	X.XXX m² (A-B-E-F-A)
A2	LAS CONDES 1 N°(DEPTO CATASTRO) LAS CONDES 2 N°(DEPTO CATASTRO)	.....	X.XXX m² (B-C-D-E-B)

MUNICIPALIDAD DE LAS CONDES

EXP. URBANIZACIÓN N°_____

PLANO APROBADO CON EL N° S-

SUBDIVISIÓN
DIRECCIÓN:

RESOLUCIÓN SECCIÓN 2a N°.....DEL.....
ESTA RESOLUCIÓN FORMA PARTE INTEGRANTE DE LA APROBACIÓN DEL PLANO Y SU CUMPLIMIENTO REQUISITO PREVIO PARA CUALQUIER TRÁMITE RELACIONADO CON ÉSTE.

JEFE DEPTO. DE URBANIZACIÓN

DIRECTOR DE OBRAS

ARCHIVADO EN EL CONSERVADOR DE BIENES RAICES

N°..... DE FECHA:.....

ARQUITECTO
RUT:.....

PROPIETARIO LOTE A
RUT:.....

NOTA: EL ARQUITECTO QUE SUSCRIBE SE RESPONSABILIZA POR LAS MEDIDAS Y SUPERFICIES DE LA SITUACION ACTUAL.