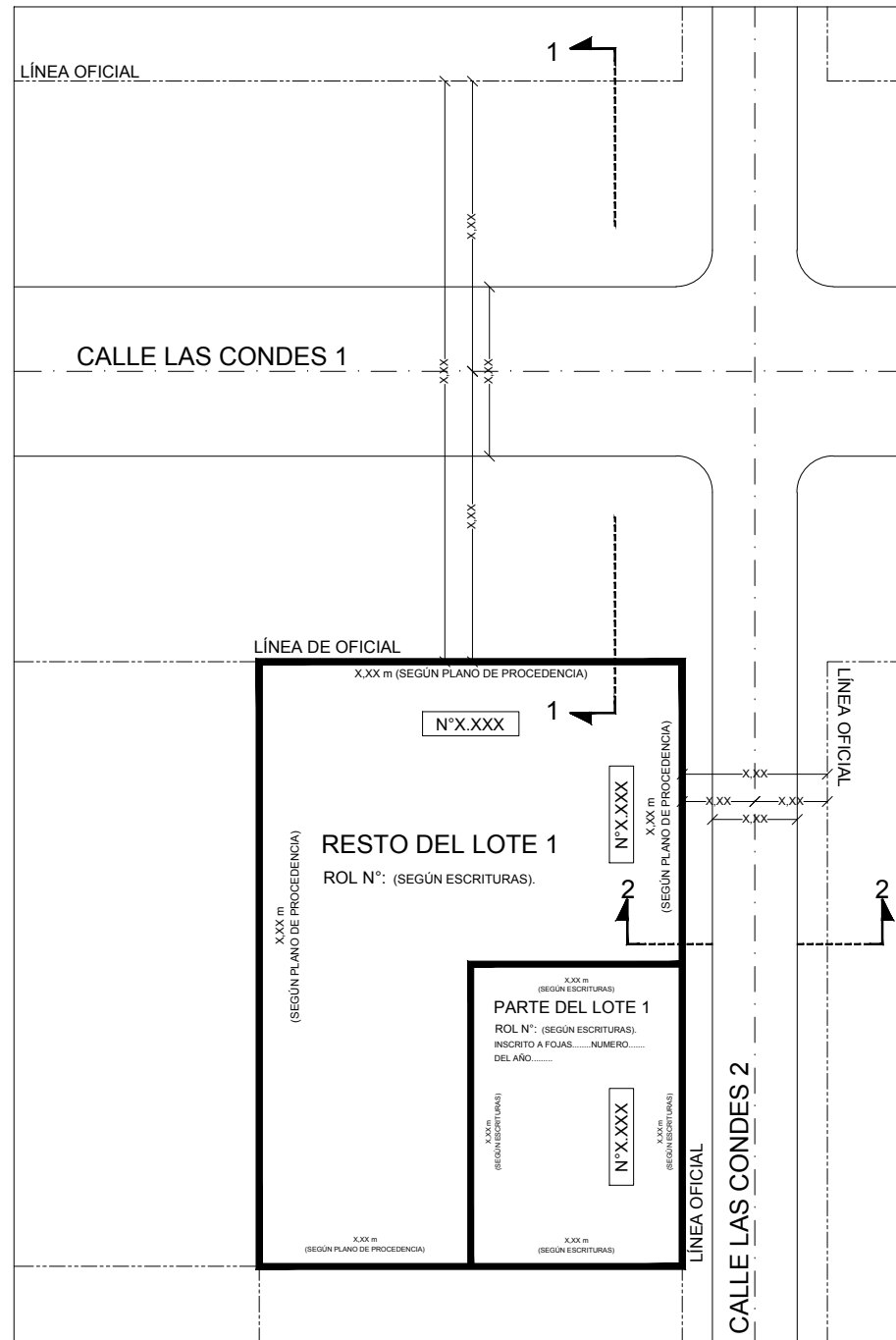


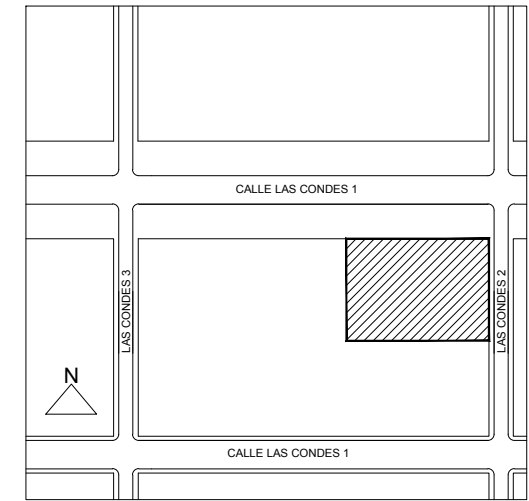
SITUACION ANTERIOR (SEGUN PLANO DE PROCEDENCIA)
Esc.(CLARA Y LEGIBLE)

PROCEDENCIA LOTE 1:

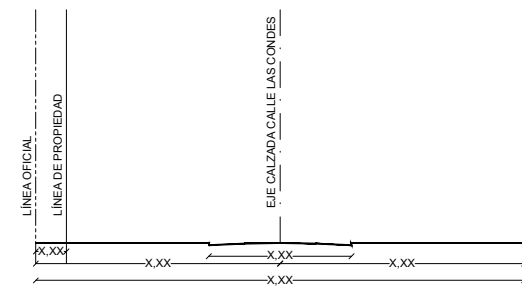
PLANO..... APROBADO POR (DECRETO/RESOLUCION/SECCION) ... N°... DE FECHA.....



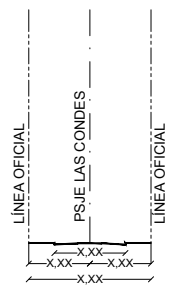
SITUACION ACTUAL
CONFORME A INSCRIPCION EN EL CONSERVADOR DE BIENES RAICES A FOJAS
.....N°.....DEL AÑO.....
Esc.(CLARA Y LEGIBLE)



PLANO DE UBICACION
Esc.(CLARA Y LEGIBLE)



CORTE 1-1
PERFIL CALLE LAS CONDES 1
Esc.(CLARA Y LEGIBLE)



CORTE 2-2
CALLE LAS CONDES 2
Esc.(CLARA Y LEGIBLE)

NOTA: SE INCORPORA A LOS ARCHIVOS MUNICIPALES LA SITUACION DE DESLINDES DEL PREDIOESQUINA CALLE.....DE ACUERDO A CERTIFICADO DE DOMINIO INSCRITO EN EL CONSERVADOR DE BIENES RAICES DE SANTIAGO A FOJAS.....NUMERO.....DEL AÑO.....

MUNICIPALIDAD DE LAS CONDES

EXP. URBANIZACION N°.....

PLANO APROBADO CON EL N° S-

INCORPORACION A LOS ARCHIVOS MUNICIPALES DIRECCION:

RESOLUCION SECCION 2a N°.....DEL.....
ESTA RESOLUCION FORMA PARTE INTEGRANTE DE LA APROBACION DEL PLANO Y SU CUMPLIMIENTO REQUISITO PREVIO PARA CUALQUIER TRAMITE RELACIONADO CON ESTE.

JEFE DEPTO. DE URBANIZACION

DIRECTOR DE OBRAS

ARCHIVADO EN EL CONSERVADOR DE BIENES RAICES

N°..... DE FECHA:.....

INCORPORACION A LOS ARCHIVOS MUNICIPALES LOTES.....
LAS CONDES 1 N°XXXX
LAS CONDES 2 N°XXXX

ARQUITECTO
RUT:.....

PROPIETARIO LOTES.....
RUT:.....