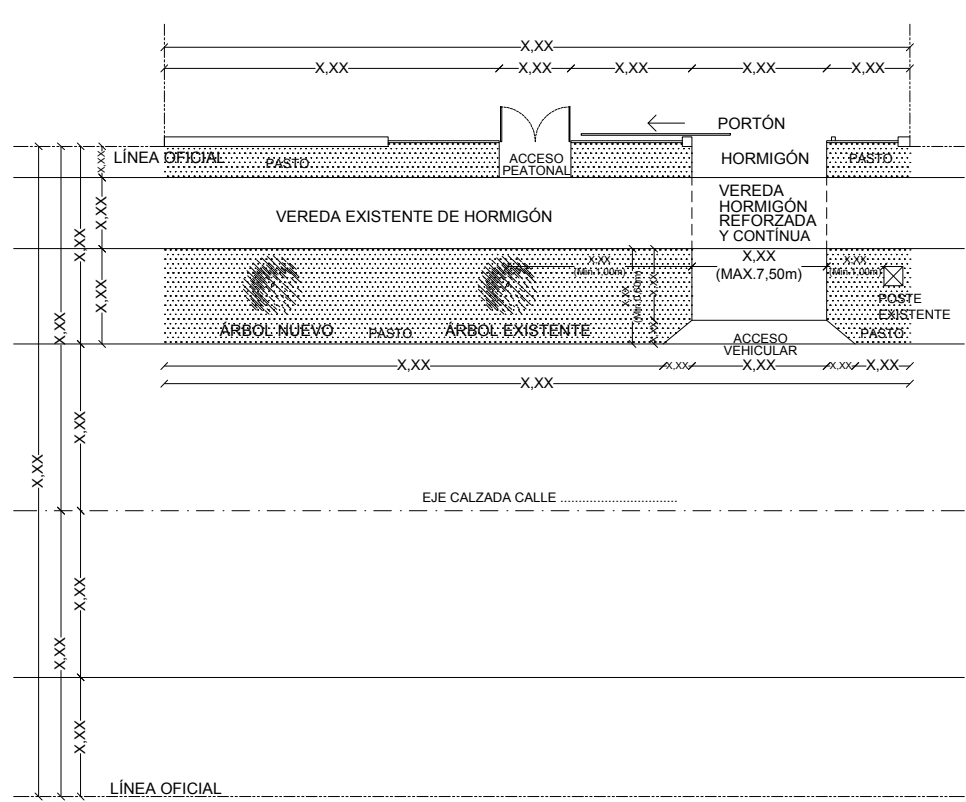
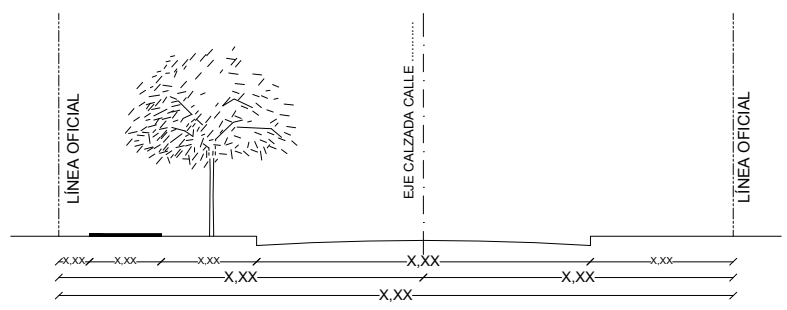


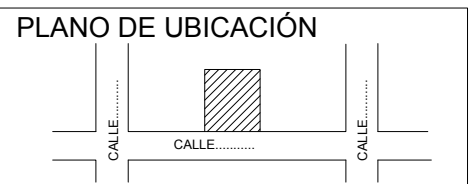
SITUACIÓN ANTERIOR
(SEGÚN PLANO APROBADO)



SITUACIÓN ACTUAL



PERFIL CALLE
CORTE A-A'



EJEMPLO VIVIENDAS

*NOTAS:
 - DEBE GRAFICAR LA TOTALIDAD LOS FRENTES.
 - DEBE ADJUNTAR EL PERMISO DE EDIFICACIÓN.
 - SI EL PREDIO SE ENCUENTRA EN UNA ESQUINA, ACCESO VEHICULAR NO PUEDE ESTAR A MENOS DE 10 m DE ÉSTA.
 - ACCESOS VEHICULARES DEBEN ESTAR CON UN DISTANCIAMIENTO MÍNIMO DE 1,00 m DE ELEMENTOS VERTICALES.
 - SI ELIMINA UN ÁRBOL O POSTE DEBE INFORMARLO.

-FORMATO MÍNIMO; DOBLE CARTA.

TRATAMIENTO EXTERIOR N°		
SOBRE BIEN NACIONAL DE USO PUBLICO		
CALLE: _____, LAS CONDES		<p>N</p> <p>ESC: 1/100.</p>
PROPIETARIO: _____	ARQUITECTO: _____	
(REP. LEGAL)		
P. EDIFICACIÓN: _____	PLANO LOTEO: _____	FECHA: _____
P. AMPLIACIÓN: _____	SITIO: _____	
CD: _____	MANZANA: _____	