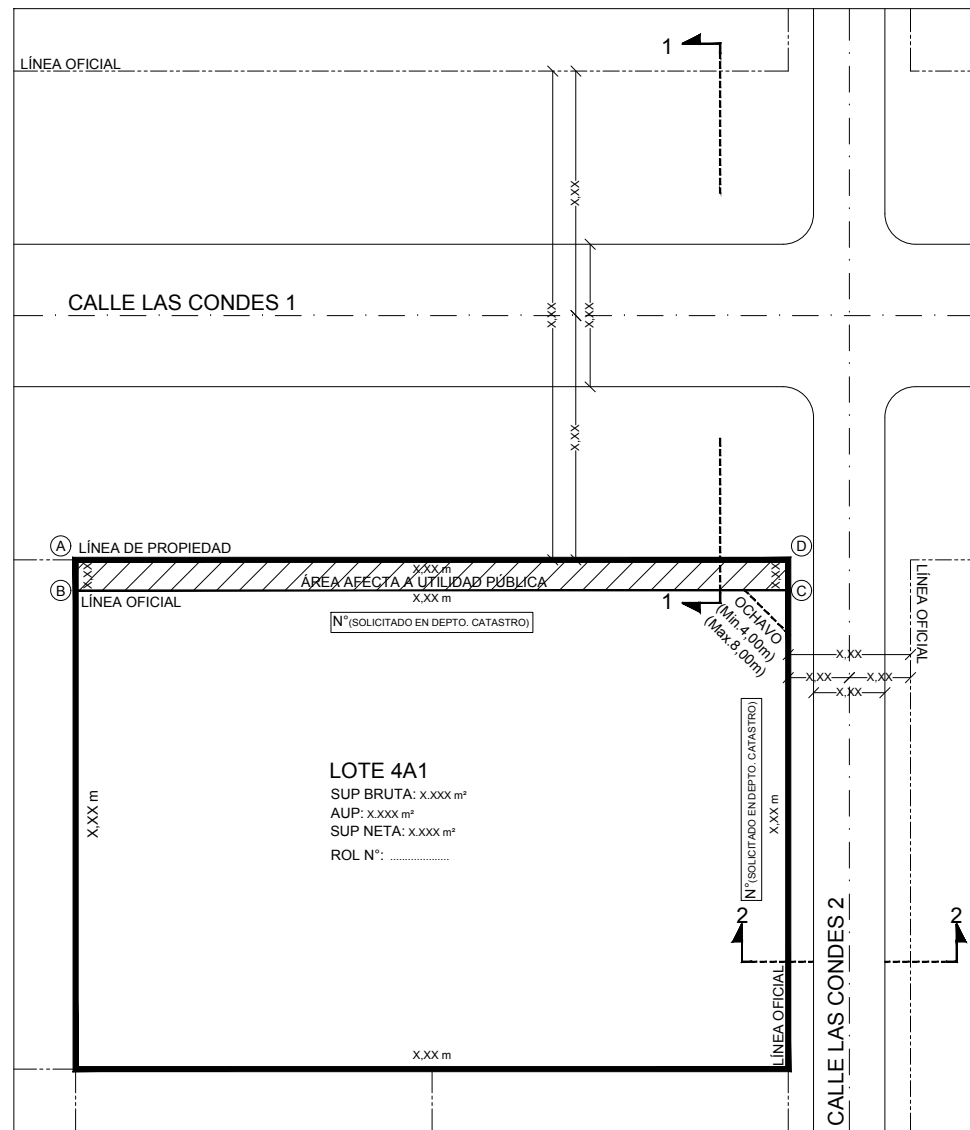


SITUACION ANTERIOR
Esc.(CLARA Y LEGIBLE)

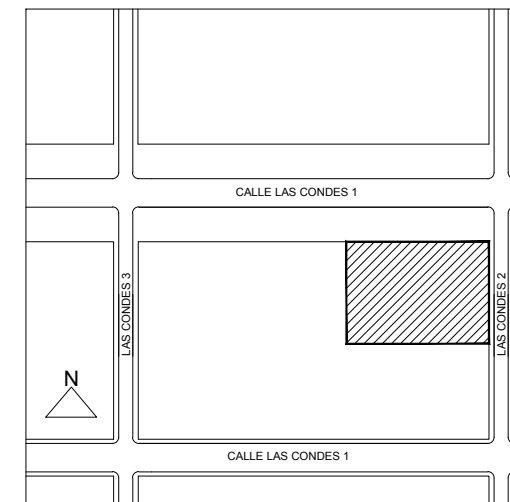
PROCEDENCIA LOTE 1A1:
PLANO..... APROBADO POR (DECRETO/RESOLUCIÓN/SECCIÓN) ... N°... DE FECHA.....

PROCEDENCIA LOTE 4A:
PLANO..... APROBADO POR (DECRETO/RESOLUCIÓN/SECCIÓN) ... N°... DE FECHA.....

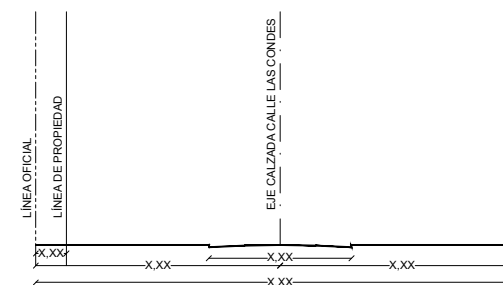


SITUACION ACTUAL
Esc.(CLARA Y LEGIBLE)

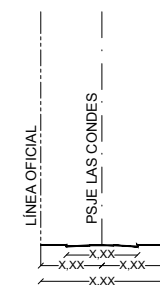
| CUADRO DE SUPERFICIES | | | | | |
|-----------------------|--|-------------------------|------------|--------------------|-----------|
| SITUACIÓN ANTERIOR | | | | | |
| LOTE | DIRECCIÓN | ROL | SUP. BRUTA | AUP | SUP. NETA |
| 1A1 | LAS CONDES N°X.XXX | SEGÚN PLANO PROCEDENCIA | X.XXX m² | X.XXX m² | X.XXX m² |
| 4A | LAS CONDES 1 N°X.XXX LAS CONDES 2 N°X.XXX | SEGÚN PLANO PROCEDENCIA | X.XXX m² | X.XXX m² | X.XXX m² |
| TOTAL | | | X.XXX m² | X.XXX m² | X.XXX m² |
| SITUACIÓN ACTUAL | | | | | |
| LOTE | DIRECCIÓN | ROL | SUP. BRUTA | AUP | SUP. NETA |
| 4A1 | LAS CONDES 1 N°(DEPTO.CATASTRO) LAS CONDES 2 N°(DEPTO.CATASTRO) | | X.XXX m² | X.XXX m² (A-B-C-D) | X.XXX m² |



PLANO DE UBICACIÓN
Esc.(CLARA Y LEGIBLE)



CORTE 1-1
PERFIL CALLE LAS CONDES 1
Esc.(CLARA Y LEGIBLE)



CORTE 2-2
CALLE LAS CONDES 2
Esc.(CLARA Y LEGIBLE)

MUNICIPALIDAD DE LAS CONDES

EXP. URBANIZACIÓN N°.....

PLANO APROBADO CON EL N° S-

FUSIÓN DE LOTES.
DIRECCIÓN:

RESOLUCIÓN SECCIÓN 2a N°..... DEL.....
ESTA RESOLUCIÓN FORMA PARTE INTEGRANTE DE LA APROBACIÓN DEL PLANO Y SU CUMPLIMIENTO REQUISITO PREVIO PARA CUALQUIER TRÁMITE RELACIONADO CON ÉSTE.

JEFE DEPTO. DE URBANIZACIÓN DIRECTOR DE OBRAS

ARCHIVADO EN EL CONSERVADOR DE BIENES RAICES

N°..... DE FECHA:.....

FUSIÓN DE LOTES 1A1 Y 4A
LAS CONDES 1 N°XXXX
LAS CONDES 2 N°XXXX

ARQUITECTO
RUT:.....

PROPIETARIO LOTES 1A1 Y 4A
RUT:.....

NOTA: EL ARQUITECTO QUE SUSCRIBE SE RESPONSABILIZA POR LAS MEDIDAS Y SUPERFICIES DE LA SITUACION ACTUAL.